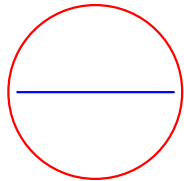


Проектируемая территория

УСЛОВНЫЕ ОБОЗНАЧЕНИЯ





- Проектируемая территория



- Сети газопровода

Взам. инв. №	
Полл. и дата	
Инв. № полл.	

						1аэФ-12-ППТПМ		
						Проект планировки и проект межевания территории Салминского сельского поселения Питкярантского муниципального района Республики Карелия в отношении участка (участков), планируемых для размещения объектов уличной распределительной сети газоснабжения в поселке Салми и деревне Ряймьяля		
Изм.	№уч.	Лист	№док.	Подпись	Дата	Стадия	Лист	Листов
						Р	1	2
ГИП Бештоев  Разработал Хамиланова 						Масштаб 1:10000 